



SECRETARÍA DE AGRICULTURA,
GANADERÍA, PESCA Y ALIMENTOS

INFORME SEMANAL AL 06/09/07

- Evolución de los cultivos al 06/09/07
 - ❖ Precipitaciones
 - ❖ Cosecha Fina, Campaña 2007/08 (Cebada Cervecera, Colza, Lino y Trigo)
 - ❖ Cosecha Gruesa, Campaña 2007/08 (Girasol y Maíz)
- Evolución de la Superficie Sembrada – Resumen
- Avance de la siembra de Cebada Cervecera, 2007/08
- Avance de la siembra de Trigo, 2007/08
- Área sembrada de granos y algodón, 1997/98-2006/07
- Volúmenes de producción de granos y algodón, 1997/98-2006/07
- Producción de cultivos en la República Argentina, 2006/07
- Humedad del suelo y aspectos del cultivo
- Precipitaciones de Agosto – Cuadro Comparativo
- Registros pluviométricos semanales entre el 29/08/07 y el 04/09/07
- Mapa de precipitaciones

SECRETARIA DE AGRICULTURA, GANADERÍA, PESCA Y ALIMENTOS

Dirección de Coordinación de Delegaciones

PRECIPITACIONES (del 29/8 al 4/9)

Durante el período de referencia no se han recibido avisos de lluvia.

EVOLUCION DE LOS CULTIVOS AL 6/9/07

COSECHA FINA – CAMPAÑA 2007/08

Cebada Cervecera

En la provincia de **Buenos Aires**, el cultivo presenta un buen aspecto, pero debido a las bajas temperaturas y a la falta de humedad, su desarrollo se encuentra algo retrasado. En general, ya ha ingresado a la etapa de macollaje. En el partido de Tres Arroyos, quedan unas pocas hectáreas por implantar, las que difícilmente se concreten a menos que se registren precipitaciones adecuadas en los próximos días, que permitan mejorar la condición de la cama de siembra.

En el área de la delegación Casilda, en la provincia de **Santa Fe**, el cultivo se encuentra encañando con suelos desprovistos de humedad para la actual demanda del cultivo. Se han realizado algunas re-fertilizaciones puntuales con compuestos nitrogenados de formulación líquida, tendientes a la nutrición del cultivo en momentos de comenzar a definir su rendimiento potencial con el número de macollos por planta y luego el número de espiguillas por espiga.

En el sur de la provincia de **La Pampa**, se sembraron algunos lotes, esperando la ocurrencia de las lluvias pronosticadas.

Colza

En la provincia de **Buenos Aires**, se acentúa la ausencia de precipitaciones. En la delegación Tandil y la zona de influencia no se han registrado precipitaciones en el transcurso de la semana informada, y aunque en algunos lotes existe algo de humedad en el perfil, la misma es superficial, y se estarían necesitando de forma urgente precipitaciones para permitir la recarga edáfica. Los cultivos manifiestan severos síntomas de estrés hídrico, agravando la situación la presencia de heladas, por lo que se observan lotes desaparejos y de escaso desarrollo vegetativo.

En ámbitos de la delegación Bahía Blanca, se repiten las condiciones de sequía, agravadas por la presencia de fuertes vientos, incrementándose la estimación de pérdida de área implantada. En zonas de riego, son alarmantes los elevados niveles de salinidad del

agua. Los cultivos se encuentran en el estado de plántula /roseta, siendo evidente el retardo en el desarrollo.

En la provincia de **Córdoba**, la información recibida de la delegación Villa María y el área de su jurisdicción indica la ausencia de lluvias acontecidas durante la última semana. Los plantíos se encuentran en estado de plántula/ roseta, sin demostrar síntomas de estrés hídrico, siendo el aspecto general del cultivo bueno.

Para la delegación San Francisco, y toda la región comprendida por ella, continúa el déficit de humedad; a pesar de ello, el incremento en las marcas térmicas ha permitido la recuperación de los lotes implantados.

En Laboulaye, y el ámbito de su jurisdicción, la sequía imperante, sumada a la presencia de fuertes vientos y heladas, se manifiesta en los cultivos con un severo retardo en su desarrollo, estando en estado de roseta y siendo el aspecto general regular.

Para la delegación Marcos Juárez y la zona que comprende, se informa que la ausencia de precipitaciones ha provocado la disminución de la humedad remanente de los estratos superficiales del perfil en algunos lotes, evidenciándose algunos síntomas de estrés hídrico, sin afectar completamente a los sembradíos, ya que estos presentan un aspecto general bueno.

Para la provincia de **La Pampa**, la información recibida de la delegación General Pico, y su área de influencia, permite concluir que a pesar de los nulos registros pluviométricos, el aumento de temperatura y la ausencia de heladas, podrían favorecer a la tasa de crecimiento del cultivo.

En la zona de la delegación Santa Rosa, el aspecto climático continúa generando preocupación, y en caso de no producirse abundantes precipitaciones en lo inmediato, la disminución en los valores productivos finales será notoria.

Para la provincia de **Santa Fe**, en la zona de influencia de la delegación Cañada de Gómez, no se registraron precipitaciones, sin ser todavía esta inclemencia perjudicial para la contabilidad de importantes pérdidas.

En **Entre Ríos**, la presencia de heladas con fuertes vientos y escasas precipitaciones, se registra en los sembradíos con una muy demorada tasa de crecimiento.

Lino

En áreas de la delegación Avellaneda, provincia de **Santa Fe**, la sequía imperante, ha generado una gran irregularidad en la distribución de la humedad edáfica, presentándose dicha condición también a nivel de lote. Algunos cultivos más adelantados se encuentran en ramificación/principio de floración; no se detecta la presencia de plagas ni enfermedades.

En la región comprendida por la delegación de Rosario del Tala, provincia de **Entre Ríos**, el déficit de humedad se percibe en los cultivos con un severo retardo en el desarrollo y crecimiento.

Trigo

Buenos Aires

La ausencia de un adecuado contenido de humedad del suelo determinó que se diera por concluida la siembra de este cereal en el ámbito de la delegación Salliqueló. El aspecto general del cultivo es regular debido a la falta de desarrollo y, por sectores, el comienzo de amarillamiento de las plántulas, por lo que es indispensable la ocurrencia de lluvias en el corto plazo.

En toda la región sur de la provincia, se mantienen las condiciones de la semana anterior con ausencia de lluvias aunque los días han sido más templados, lo que hace que se sienta aún más la falta de precipitaciones. En general, los cultivos están manifestando notoriamente los síntomas del estrés hídrico, con una emergencia desperejada y muy lento desarrollo vegetativo.

En el ámbito de las delegaciones Pehuajó y Veinticinco de Mayo, el estado general del cultivo es regular con muy escaso desarrollo y apenas cierran los entresurcos. La escasa disponibilidad de agua se ve acrecentada por el aumento de las temperaturas de los últimos días con fuertes vientos.

En la región norte, en el área de influencia de las delegaciones Lincoln, Junín y Pergamino, el cultivo presenta buen aspecto, y si bien no se observan síntomas de estrés hídrico, se espera la ocurrencia de precipitaciones para recomponer la humedad del suelo, ya que con el aumento de las temperaturas y del ritmo de crecimiento, se incrementan los requerimientos de humedad. Los lotes más avanzados están muy próximos a entrar en macollaje y los mismos ya se están refertilizando con productos nitrogenados.

Córdoba

En la delegación Laboulaye, los trigos no mejoran su evolución, su escaso desarrollo y regular aspecto hace temer por los buenos rindes. La insuficiente humedad desalienta las labores de fertilización que deben hacerse al macollaje, etapa por la que empiezan a atravesar los lotes más adelantados.

En las últimas semanas ha disminuído notablemente la humedad de los 20 cm superficiales en el área de la delegación Marcos Juárez. Al norte, en la zona de influencia de Noetinger, el cultivo presenta síntomas de estrés por la falta de humedad. Estos síntomas también se dan en otras zonas como al norte de San Marcos y se marca especialmente en aquellas áreas donde los suelos tienen aptitud agrícola deficiente. En general, hay un buen enraizamiento y se contabilizan dos a tres macollos. Los lotes de ciclo corto, predominantemente, presentan menor desarrollo y aún no terminan de cubrir el entresurco.

En el área de la delegación Villa María, el cultivo está macollando, y aún no se ve resentido por la falta de lluvias. Algunos productores comenzaron a controlar los ataques de arañuela.

En la delegación San Francisco, los lotes de ciclo largo presentan un mayor desarrollo (30-40 cm de altura) y están empezando la etapa de encañazón. Los de ciclo corto, sembrados en junio, presentan un menor desarrollo y no cubren el entresurco y son los que más sufren la falta de humedad en los primeros 15 cm del perfil del suelo. De no producirse lluvias abundantes en pocos días se acrecientan los riesgos de que se produzcan pérdidas de plantas. En algunas zonas del departamento San Justo se han detectado ataques de arañuela que, en casos puntuales, obligó al correspondiente control químico, pero a la fecha no se observan daños en los cultivos.

Entre Ríos

En el área de la delegación Rosario del Tala, la mayor parte de los lotes se encuentra en macollaje; muy pocos en inicio de encañazón y los últimos sembrados con 3 pares de hojas y un reducido stand de plantas. Salvo estos últimos, en general, presentan un buen aspecto, aunque con lento crecimiento y desarrollo. Con respecto a la sanidad, ésta es muy buena, aunque se observaron leves ataques de mancha amarilla en sus hojas basales en algunos lotes aislados.

La Pampa

En la delegación General Pico, si bien el cultivo presenta un lento crecimiento, el estado de los lotes es calificado como bueno, con excepción de aquellos ubicados en el sector sudoeste de la región donde la falta de humedad del suelo afecta significativamente su desarrollo. Las plantas poseen óptima masa radical y se observa humedad adecuada a 10-15 centímetros de profundidad del suelo. En algunos sectores ubicados en el departamento de Conhelo se han detectado ataques de pulgones en lotes de siembra tempranas. La mayor parte de la superficie del cultivo transcurre la etapa de macollaje con 3 a 4 hojas.

Se reanudaron las tareas de implantación de este cereal en el ámbito de la delegación Santa Rosa, en vista de que se acortan los tiempos para la misma. Se espera la ocurrencia de lluvias que mejoren la situación. Los trigos tempranos están macollando y aún se mantienen bien.

Santa Fe

En el ámbito de la delegación Avellaneda, el nacimiento del cultivo ha sido desperejo y desuniforme en general, con problemas de densidad. La evolución es buena a regular y en algunos sectores puntuales mala, manifestándose el déficit hídrico en la mayoría de los lotes. También se suma el ataque de pulgones, todo lo cual se puede observar en un amarillamiento del cultivo en general, especialmente en las hojas inferiores. Los más adelantados se encuentran en encañazón y algunos ya desplegaron la hoja bandera.

En el área de la delegación Rafaela, los trigos evolucionan en las etapas de macollaje y encañazón, según la fecha de siembra y el ciclo de la variedad utilizada. En general, los cultivos se encuentran en buenas condiciones como así también su estado sanitario. La ocurrencia de lluvias favorecería la continuidad de una evolución adecuada de los cultivos, ya que incrementan sus demandas de agua en las próximas etapas fenológicas.

En la delegación Cañada de Gómez, el estado de desarrollo actual de los cultivos va desde mediados de macollaje hasta inicios de encañazón, según cultivares y fecha de siembra. Los cultivos se observan actualmente en buen estado, aunque con retrasos en su desarrollo.

En el ámbito de la delegación Casilda, los materiales de ciclo largo sembrados en el mes de mayo e inicios de junio, han comenzado su proceso de encañazón, en condiciones deficitarias de humedad de los suelos. Las variedades de ciclo intermedio a corto manifiestan un marcado retraso en su evolución y se encuentran aún en el período de macollaje con promedios generales de dos macollos por planta. Se observan en estos planteos algunos síntomas de mancha amarilla, probablemente asociados a lotes débilmente nutridos vía fertilización. En otros campos, ante la posibilidad de lluvias pronosticadas para

estos días se procedió a la fertilización nitrogenada del cultivo con compuestos líquidos, siendo el Sol Mix el fertilizante de mayor difusión.

En la delegación Venado Tuerto, los trigos sembrados en fecha temprana están llegando a fin de macollaje y presentan un aspecto bueno a muy bueno a pesar de la falta de humedad. En cambio, los ciclos cortos que fueron sembrados en julio se observan regulares sufriendo la falta de humedad de los primeros centímetros del suelo.

Tucumán

Los trigos se encuentran, en su mayoría, en espigazón propiamente dicha. Aún se observa una escasa disponibilidad de humedad en los suelos, la que afectará los rendimientos finales.

Santiago del Estero

A excepción de los departamentos del área de riego del río Dulce, donde lo implantado evoluciona favorablemente, en el resto de la provincia, la situación continúa complicada debido a la falta de lluvias. A la menor superficie sembrada respecto al año anterior, se van sumando nuevas hectáreas perdidas por esta causa en casi todas las zonas productoras.

COSECHA GRUESA – CAMPAÑA 2007/08

Girasol

La situación de sequía generalizada ha retrasado el avance de la siembra en el norte. Si bien el beneficio económico estimula la intención de siembra, la falta de precipitaciones afecta su concreción.

La información recibida desde las provincias de **Chaco, Santa Fe, Entre Ríos y Santiago del Estero** indica que la superficie sembrada totaliza un 9 % a nivel país. Respecto a la campaña inmediata anterior, el retraso en la siembra es de 5 puntos porcentuales.

Maíz

Se ha iniciado la siembra de algunos lotes escasos en el departamento Gral. Obligado, en el norte de la provincia de **Santa Fe**; también en el área de la delegación Cañada de Gómez, principalmente en los departamentos del norte, aprovechando las temperaturas más templadas registradas durante los últimos días; en los departamentos del sur solamente se registra la implantación de lotes muy aislados. En el departamento Gral. López, comenzó la siembra en muy pocos lotes, siendo los que tienen humedad debido a la

buena cobertura. En la delegación Rafaela, en general las labores avanzan muy lentamente por la falta de humedad que presenta la capa superficial de los suelos.

Prosiguió la siembra en la provincia de **Entre Ríos**, alcanzándose un avance del 9%, un 4% inferior en relación a la misma fecha para la campaña anterior.

En la provincia de **Córdoba**, comenzaron a sembrarse los primeros lotes en algunos sectores puntuales en el departamento San Justo, en donde la humedad del suelo lo permitía.

ESTIMACIONES AGRICOLAS

6/09/07

Si desea alguna aclaración respecto a la información presentada en este informe, puede comunicarse con el (011) 4349-2758/93 o vía e-mail a: prosiap@mecon.gov.ar.

Evolución de la Superficie Sembrada

Semana al 06/09/07

TRIGO

Provincia	Campaña				Area sembrada al:	
	06/07	07/08	06/07	07/08	30/08/07	06/09/07
	en %		en ha		en %	
Buenos Aires	100	97	2.914.680	2.663.400	97	97
Córdoba	100	100	882.800	960.100	100	100
Entre Ríos	100	100	283.970	278.000	100	100
La Pampa	28	79	26.475	219.500	73	79
Santa Fe	100	100	706.700	632.200	100	100
Resto del País	100	88	616.260	497.840	88	88
Total	99	96	5.430.885	5.251.040	96	96

AVANCE DE LA SIEMBRA DE CEBADA CERVECERA
CAMPAÑA 2007/08

DELEGACION	AREA A							AREA SEMBRADA
	SEMBRAR (*)	2/8	9/8	16/8	23/8	30/8	6/9	
Bahía Blanca	21.500	100	100	100	100	100	100	21.500
Bolívar	23.600	100	100	100	100	100	100	23.600
Bragado	16.300	100	100	100	100	100	100	16.300
Junín	33.100	100	100	100	100	100	100	33.100
Lincoln	13.635	100	100	100	100	100	100	13.635
Pehuajó	24.500	100	100	100	100	100	100	24.500
Pergamino	3.350	100	100	100	100	100	100	3.350
Pigüé	17.000	79	82	100	100	100	100	17.000
Salliqueló	18.500	95	100	100	100	100	100	18.500
Tandil	79.400	90	97	100	100	100	100	79.400
T.Arroyos	138.500	94	99	99	99	99	99	137.115
25 de Mayo	21.200	100	100	100	100	100	100	21.200
BUENOS AIRES	07/08	410.585	95	98	99	99	99	409.200
	06/07	330.340	88	94	96	98	100	-
Laboulaye	1.550	100	100	100	100	100	100	1.550
M. Juárez	800	100	100	100	100	100	100	800
Río Cuarto	-	-	-	-	-	-	-	-
S. Francisco	-	-	-	-	-	-	-	-
Villa María	-	-	-	-	-	-	-	-
CORDOBA	07/08	2.350	100	100	100	100	100	2.350
	06/07	1.740	100	100	100	100	100	-
Paraná	-	-	-	-	-	-	-	-
R. del Tala	-	-	-	-	-	-	-	-
ENTRE RIOS	07/08	-	0	0	0	0	0	-
	06/07	200	0	0	0	0	100	-
Gral.Pico	3.000	100	100	100	100	100	100	3.000
Santa Rosa	1.560	-	-	-	-	-	68	1.061
LA PAMPA	07/08	4.560	66	66	66	66	89	4.061
	06/07	3.060	13	16	20	20	20	26
Avellaneda	-	-	-	-	-	-	-	-
C. de Gómez	-	-	-	-	-	-	-	-
Casilda	850	100	100	100	100	100	100	850
Rafaela	-	-	-	-	-	-	-	-
V. Tuerto	3.750	100	100	100	100	100	100	3.750
SANTA FE	07/08	4.600	100	100	100	100	100	4.600
	06/07	4.020	100	100	100	100	100	-
CATAMARCA	-	-	-	-	-	-	-	-
CORRIENTES	-	-	-	-	-	-	-	-
CHACO	-	-	-	-	-	-	-	-
FORMOSA	-	-	-	-	-	-	-	-
JUJUJY	-	-	-	-	-	-	-	-
MISIONES	-	-	-	-	-	-	-	-
SALTA	-	-	-	-	-	-	-	-
SAN LUIS	175	-	-	100	100	100	100	175
S. ESTERO	-	-	-	-	-	-	-	-
TUCUMAN	-	-	-	-	-	-	-	-
TOTAL PAIS	07/08	422.270	95	98	99	99	99	420.386
	06/07	339.360	87	93	96	97	99	-

(*) Expectativa de siembra.

Las AREAS están expresadas en hectáreas

ESTIMACIONES AGRICOLAS

SAGPyA

AVANCE DE LA SIEMBRA DE TRIGO
CAMPAÑA 2007/08

DELEGACION		AREA A						AREA	
		SEMBRAR (*)	2/8	9/8	16/8	23/8	30/8	6/9	SEMBRADA
Bahía Blanca	T.Pan	295.000	67	80	100	100	100	100	295.000
	T.Fideo	1.650	100	100	100	100	100	100	1.650
Bolívar	T.Pan	59.800	85	98	100	100	100	100	59.800
	T.Fideo	1.500	80	100	100	100	100	100	1.500
Bragado		77.500	100	100	100	100	100	100	77.500
Junín		103.200	100	100	100	100	100	100	103.200
Lincoln		98.000	100	100	100	100	100	100	98.000
Pehuajó	T.Pan	55.200	100	100	100	100	100	100	55.200
	T.Fideo	300	100	100	100	100	100	100	300
Pergamino		133.950	100	100	100	100	100	100	133.950
Pigüé	T.Pan	390.000	75	86	100	100	100	100	390.000
	T.Fideo	5.700	80	100	100	100	100	100	5.700
Salliqueló	T.Pan	140.000	83	89	97	97	97	100	136.000
	T.Fideo	2.600	100	100	100	100	100	100	2.600
Tandil	T.Pan	430.000	81	87	96	98	100	100	430.000
	T.Fideo	3.300	70	86	100	100	100	100	3.300
T.Arroyos	T.Pan	810.000	86	90	91	91	91	91	737.100
	T.Fideo	35.000	75	84	86	86	86	86	30.100
25 de Mayo		102.500	96	100	100	100	100	100	102.500
BUENOS AIRES	07/08	2.745.200	84	90	96	97	97	97	2.663.400
	06/07	2.923.120	83	89	97	98	100	100	-
Laboulaye		75.000	85	92	100	100	100	100	75.000
M. Juárez		284.000	100	100	100	100	100	100	284.000
Río Cuarto		124.100	100	100	100	100	100	100	124.100
S. Francisco		233.000	100	100	100	100	100	100	233.000
Villa María		244.000	100	100	100	100	100	100	244.000
CORDOBA	07/08	960.100	99	99	100	100	100	100	960.100
	06/07	934.400	100	100	100	100	100	100	-
Paraná		119.000	100	100	100	100	100	100	119.000
R. del Tala		159.000	98	100	100	100	100	100	159.000
ENTRE RIOS	07/08	278.000	99	100	100	100	100	100	278.000
	06/07	290.050	100	100	100	100	100	100	-
Gral.Pico		79.500	100	100	100	100	100	100	79.500
Santa Rosa		200.000	62	62	62	62	62	70	140.000
LA PAMPA	07/08	279.500	73	73	73	73	73	79	219.500
	06/07	102.300	22	26	27	27	27	28	-
Avellaneda		28.000	77	77	100	100	100	100	28.000
C. de Gómez		199.200	100	100	100	100	100	100	199.200
Casilda		110.000	100	100	100	100	100	100	110.000
Rafaela		185.000	100	100	100	100	100	100	185.000
V. Tuerto		110.000	100	100	100	100	100	100	110.000
SANTA FE	07/08	632.200	99	99	100	100	100	100	632.200
	06/07	723.700	100	100	100	100	100	100	-
CATAMARCA		15.000	100	100	100	100	100	100	19.000
CORRIENTES		2.000	100	100	100	100	100	100	2.000
CHACO		100.000	20	20	22	25	35	35	35.000
FORMOSA		420	50	70	100	100	100	100	420
JUJUY		840	100	100	100	100	100	100	840
MISIONES		-	-	-	-	-	-	-	-
SALTA		125.000	100	100	100	100	100	100	125.000
SAN LUIS		4.650	100	100	100	100	100	100	4.650
S. ESTERO		120.000	99	99	100	100	100	100	120.000
TUCUMAN		190.930	100	100	100	100	100	100	190.930
TOTAL PAIS	07/08	5.453.840	89	92	95	96	96	96	5.251.040
	06/07	5.622.620	90	93	97	98	99	99	-

(*) Expectativa de siembra.

Las AREAS están expresadas en hectáreas

ESTIMACIONES AGRICOLAS

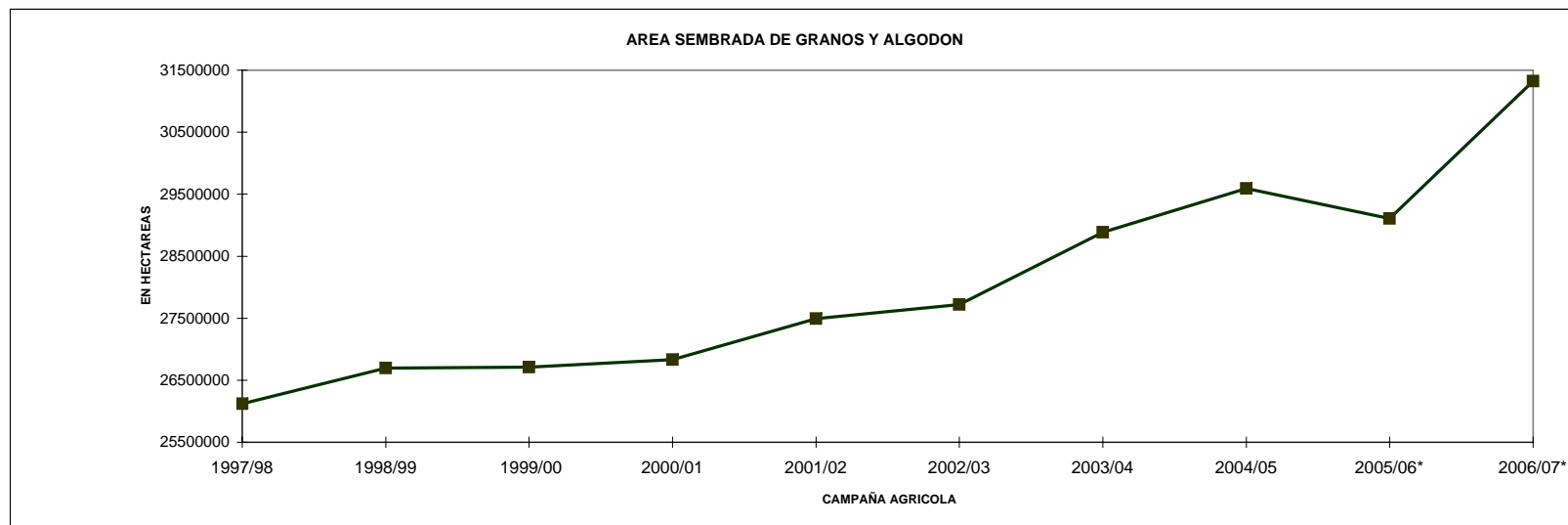
SAGPyA

AREA SEMBRADA DE GRANOS Y ALGODÓN

(en hectáreas)

Campañas Agrícolas 1997/98 a 2006/07 (*)

CULTIVOS	1997/98	1998/99	1999/00	2000/01	2001/02	2002/03	2003/04	2004/05	2005/06*	2006/07*
ALPISTE	25000	27000	24000	20000	16000	19000	16000	16000	13000	9000
ARROZ	248000	291000	201000	154000	126000	135000	172000	165000	171300	168000
AVENA	1789000	1822000	1711000	1664000	1516000	1368000	1344000	1275000	1023000	1067000
CEBADA CERVECERA	324000	218000	182000	246000	260000	270000	343000	272000	273000	339000
CEBADA FORRAJERA	19000	24000	20000	16000	16000	14000	25000	28000	22000	27000
CENTENO	353000	372000	365000	373000	336000	338000	340000	294000	207000	221000
MAIZ	3752000	3268000	3652000	3495000	3064000	3084000	2988000	3400000	3190000	3570000
MIJO	107000	89000	91100	79500	55200	50000	50000	28000	31000	38000
SORGO GRANIFERO	920000	880000	819000	698000	592000	593000	545000	617000	577000	700000
TRIGO	5919000	5453000	6300000	6497000	7109000	6300000	6040000	6260000	5212000	5600000
Subtotal Cereales	13456000	12444000	13365100	13242500	13090200	12171000	11863000	12355000	10719300	11739000
CARTAMO	27000	15300	39700	58400	33000	23000	30000	49000	27000	76000
COLZA	1500	2200	3875	8700	2150	8000	18000	17000	7000	11000
GIRASOL	3511400	4212000	3587000	1891000	2050000	2378000	1850000	1970000	2260000	2447000
LINO	116000	102000	68000	28000	20000	14000	29000	37000	47000	29000
SOJA	7176000	8400000	8790000	10665000	11639000	12607000	14525000	14400000	15329000	16150000
Subtotal Oleaginosas	10831900	12731500	12488575	12651100	13744150	15030000	16452000	16473000	17670000	18713000
ALGODON	1134000	751000	345000	410000	173100	158000	266000	406000	309000	406000
MANI	407000	337000	219000	252000	222000	157000	170000	211000	174000	215000
POROTO	293000	431000	293000	275000	263000	206000	134000	145000	235000	250000
Subtotal Otros Cultivos	1834000	1519000	857000	937000	658100	521000	570000	762000	718000	871000
TOTAL	26121900	26694500	26710675	26830600	27492450	27722000	28885000	29590000	29107300	31323000



* Estimaciones provisionarias.

6/9/2007

ESTIMACIONES AGRICOLAS- S.A.G.P y A.

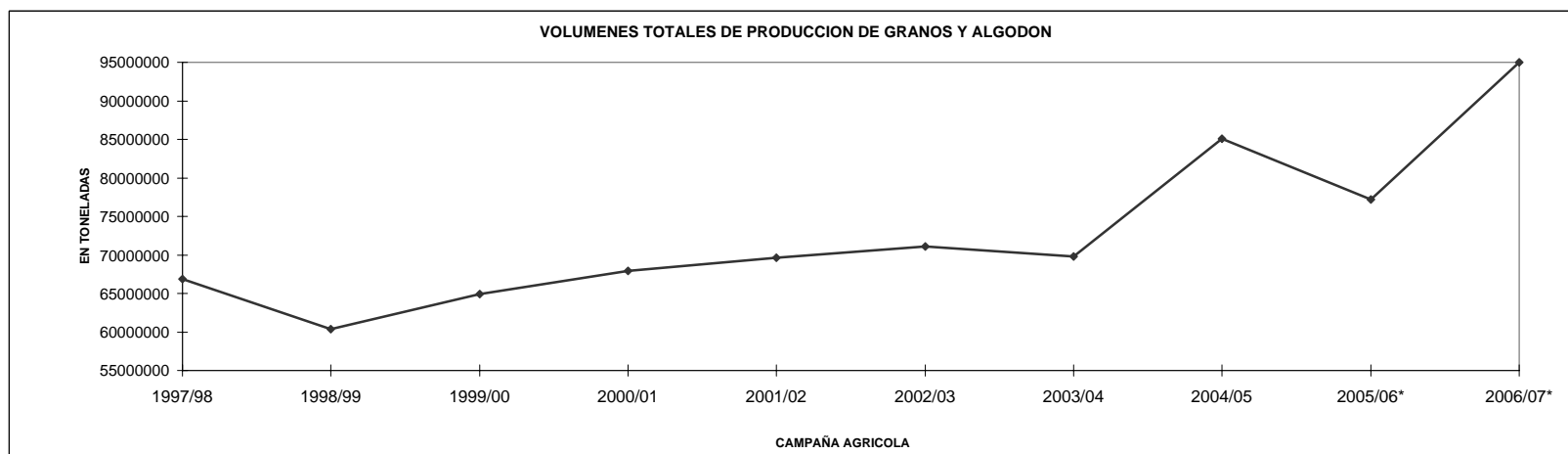
VOLUMENES DE PRODUCCION DE GRANOS Y ALGODON

(en ton)

Campañas Agrícolas 1997/98 a 2006/07(*)

CULTIVOS	1997/98	1998/99	1999/00	2000/01	2001/02	2002/03	2003/04	2004/05	2005/06*	2006/07*
ALPISTE	29000	24000	22000	19000	17000	18000	17000	17000	15000	9000
ARROZ	1011000	1658000	903000	873000	709000	718000	1060000	956000	1193500	1060000
AVENA	512000	383000	555000	642000	645000	487500	332000	536000	227000	243000
CEBADA CERVECERA	921000	535000	414000	717000	521000	543000	1000000	886000	796000	1265000
CEBADA FORRAJERA	5000	3000	5000	5000	8000	5000	4000	8000	3000	3000
CENTENO	62000	66000	116000	125000	81000	80000	37000	92000	33000	17000
MAIZ	19360000	13500000	16781000	15360000	14710000	15040000	15000000	20500000	14500000	22000000
MIJO	46000	46000	47600	31200	28100	22000	11000	16000	16000	15000
SORGO GRANIFERO	3762000	3222000	3344000	2909000	2847000	2685000	2160000	2900000	2328000	3000000
TRIGO	14800000	12400000	15300000	15960000	15300000	12301000	14560000	16000000	12600000	14600000
Subtotal Cereales	40508000	31837000	37487600	36641200	34866100	31899500	34181000	41911000	31711500	42212000
CARTAMO	24600	9600	30900	47300	23500	13300	18000	51000	19000	58000
COLZA	2170	2200	6000	15380	2320	10450	20000	26000	10000	12000
GIRASOL	5600000	7100000	6000000	3179000	3843000	3714000	3160000	3700000	3800000	3620000
LINO	75000	85000	47000	22000	16000	11000	29000	36000	54000	34000
SOJA	18732000	20000000	20200000	26864000	30000000	34800000	31577000	38300000	40500000	47600000
Subtotal Oleaginosas	24433770	27196800	26283900	30127680	33884820	38548750	34804000	42113000	44383000	51324000
ALGODON	987000	618000	417000	509000	218000	201000	354000	448000	418000	550000
MANI	627000	340000	420000	394000	362000	221000	293000	445000	347000	575000
POROTO	303000	340000	297000	263000	278000	215000	151000	169000	323000	312000
Subtotal Otros Cultivos	1917000	1298000	1134000	1166000	858000	637000	798000	1062000	1088000	1437000
TOTAL	66858770	60331800	64905500	67934880	69608920	71085250	69783000	85086000	77182500	94973000

11



* Estimaciones provisorias

6/9/2007

ESTIMACIONES AGRICOLAS - SAGPyA

PRODUCCION DE CULTIVOS EN LA REPUBLICA ARGENTINA
CAMPAÑA: 2006/07 (*)

CULTIVOS	AREA SEMBRADA	AREA NO COSECHADA	AREA COSECHADA	%	RENDIMIENTO (qq/ha) (3)	PRODUCCION (miles ton) (2)*(3)/10
	(en miles de hectáreas)					
	(1)		(2)	(2)/(1)		
CEREALES						
ALPISTE	9	0	9	100,0	10,0	9
ARROZ	168	5	163	97,0	65,0	1060
AVENA	1067	929	138	12,9	17,6	243
CEBADA CERVECERA	339	3	336	99,1	37,6	1265
CEBADA FORRAJERA	27	25	2	7,4	15,0	3
CENTENO	221	206	15	6,8	11,3	17
MAIZ	3570	750	2820	79,0	78,0	22000
MIJO	38	27	11	28,9	13,6	15
SORGO GRANIFERO	700	100	600	85,7	50,0	3000
TRIGO	5600	100	5500	98,2	26,5	14600
SUBTOTAL CEREALES	11739	2145	9594	81,7		42212
OLEAGINOSOS						
CARTAMO	76	0	76	100,0	7,6	58
COLZA	11	1	10	100,0	12,0	12
GIRASOL	2447	30	2417	100,0	15,0	3620
LINO	29	0	29	100,0	11,7	34
SOJA	16150	160	15990	99,0	29,8	47600
SUBTOTAL OLEAGINOSOS	18713	191	18522	99,0		51324
OTROS CULTIVOS						
ALGODON	406	13	393	96,8	14,0	550
MANI	215	1	214	99,5	26,9	575
POROTOS	250	0	250	100,0	12,5	312
TOTAL GENERAL	31323	2350	28973	92,1		94973

(*) Cifras provisorias
ESTIMACIONES AGRICOLAS, 06/09/07
SAGPyA

HUMEDAD DEL SUELO Y ASPECTO DEL CULTIVO

Fecha: 31/08/07 al 6/09/07

PROVINCIA	DELEGACION	TRIGO	
		H	A
BUENOS AIRES	BAHIA BLANCA	A/R/PS	R
	BOLIVAR	A/R	B
	BRAGADO	A/PS	B
	JUNIN	A	B
	LINCOLN	A/R	B
	PEHUAJO	PS	B
	PERGAMINO	A	B
	PIGÜE	PS	B
	SALLIQUELO	PS	B
	TANDIL	PS/S	R
	TRES ARROYOS	S	R
25 DE MAYO	PS	R	
CORDOBA	LABOULAYE	A/PS	R
	MARCOS JUAREZ	A	B
	RIO CUARTO	A	-
	SAN FRANCISCO	R/PS	B/R
	VILLA MARIA	A	MB
ENTRE RIOS	PARANA	A	B
	ROSARIO DEL TALA	A/R	B
LA PAMPA	GENERAL PICO	R	B
	SANTA ROSA	R	R
SANTA FE	AVELLANEDA	R/PS/S	B/R/M
	CAÑADA DE GOMEZ	A/R	B/MB
	CASILDA	A/PS	B/MB
	RAFAELA	R	B
	VENADO TUERTO	R	B
CATAMARCA	CATAMARCA	A	B
CORRIENTES	CORRIENTES	-	-
CHACO	ROQUE SAENZ PEÑA	R	-
FORMOSA	FORMOSA	-	-
JUJUY	JUJUY	A	B
MISIONES	POSADAS	-	-
SALTA	SALTA	A	B
SAN LUIS	SAN LUIS	-	-
SANTIAGO DEL ESTERO	SANTIAGO DEL ESTERO	PS	B/R/M
TUCUMAN	TUCUMAN	R	-

ESTIMACIONES AGRICOLAS- S.A.G.P y A.

REFERENCIAS:

(H) Humedad del suelo

(A) Aspecto del Cultivo

E: Exceso

MB: Muy bueno

A: Adecuado

B: Bueno

R: Regular

R: Regular

PS: Principio de sequía

M: Malo

S: Sequía

Precipitaciones del mes de

AGOSTO

Comparación de los registros del año en curso con períodos anteriores

PROVINCIA	DELEGACION (*)	2007		2006		Media 2001/2005	
		mm (1)	(1)/(3) %	mm (2)	(2)/(3) %	mm (3)	-
BUENOS AIRES	BAHIA BLANCA	14,0	18,9	8,5	11,5	74,0	100
	BOLIVAR	0,0	-	1,5	1,9	78,1	100
	BRAGADO**	0,0	-	0,0	-	69,2	100
	JUNIN	4,0	4,5	0,0	-	89,6	100
	LINCOLN	1,0	1,6	0,0	-	64,0	100
	PEHUAJO	0,5	1,2	0,8	2,0	40,5	100
	PERGAMINO	11,0	17,2	0,0	-	63,8	100
	PIGÜE	7,3	15,6	9,3	19,9	46,8	100
	SALLIQUELO	19,0	59,4	2,0	6,3	32,0	100
	TANDIL	9,0	9,5	14,5	15,3	94,7	100
	TRES ARROYOS	3,7	5,0	5,3	7,2	73,9	100
25 DE MAYO	8,0	9,1	9,0	10,2	88,0	100	
CORDOBA	LABOULAYE	0,0	-	0,0	-	27,4	100
	MARCOS JUAREZ	6,0	22,4	12,0	44,8	26,8	100
	RIO CUARTO	0,0	0,0	0,0	-	9,8	100
	SAN FRANCISCO	8,7	33,0	14,0	53,1	26,4	100
	VILLA MARIA	0,0	-	0,0	-	19,6	100
ENTRE RIOS	PARANA**	2,0	3,3	16,0	26,6	60,2	100
	ROSARIO DEL TALA	35,5	40,4	31,5	35,9	87,8	100
LA PAMPA	GENERAL PICO	6,0	20,1	0,0	-	29,8	100
	SANTA ROSA	13,5	30,8	0,0	-	43,9	100
SANTA FE	AVELLANEDA	11,0	43,7	0,0	-	25,2	100
	CAÑADA DE GOMEZ	5,0	10,3	3,0	6,2	48,4	100
	CASILDA	14,0	24,0	2,0	3,4	58,4	100
	RAFAELA	8,0	21,7	5,0	13,6	36,8	100
	VENADO TUERTO	0,0	-	0,0	-	28,0	100
CHACO	ROQUE SAENZ PEÑA	10,0	33,6	6,0	20,1	29,8	100

(*) Los registros corresponden a la ciudad cabecera de la Delegación.

REGISTROS PLUVIOMÉTRICOS DE LA SEMANA
Y ACUMULADOS DEL AÑO ACTUAL Y DEL AÑO ANTERIOR (en mm)

PROVINCIA	DEPARTAMENTO	LOCALIDAD	29/8 al 4/9 mm	Acumulado Año	
				05/09/06	04/09/07
BUENOS AIRES	ADOLFO ALSINA	Carhué	0	402	404
		Rivera	0	344	387
	ALBERTI	Villa Maza	0	373	304
		Cuartel V	0	785	557
	AYACUCHO	Ayacucho	0	575	466,5
		AZUL	Azul	0	564
	Cacharí		0	616,5	424
	Chillar		0	540,5	547
	BAHIA BLANCA	Bahía Blanca	0	336,7	397,5
		Cabildo	0	391,5	453,3
	BALCARCE	Balcarce	0	497,5	544,5
		Bosch	0	512	453
		Los Pinos	0	495,5	475
		San Agustín	0	470	499
	BARADERO	Baradero	0	634	803
	BARTOLOMÉ MITRE	Arrecifes	0	612	779
	BENITO JUAREZ	Benito Juárez	0	562	494,1
		López	0	558,6	587,5
	BOLIVAR	Bolívar	0	511,9	465,9
	BRAGADO	Bragado	0	738,5	632
	CAMPANA	Campana	0	766	803
	CAÑUELAS	Cañuelas	0	687	547
	CAP. SARMIENTO	Capitán Sarmiento	0	710	853
	CARLOS CASARES	Belloq	0	558	474,8
	CARLOS TEJEDOR	Carlos Tejedor	0	530	580
	CARMEN DE ARECO	Carmen de Areco	0	619	803
	CASTELLI	Castelli	0	737,7	412,1
	CHACABUCO	Chacabuco	0	745	742
	CHASCOMUS	Chascomús	0	496	444
	CHIVILCOY	Chivilcoy	0	668,1	563
	COLON	Colón	0	529	647
	CORONEL DORREGO	Coronel Dorrego	0	263,3	436,8
	CORONEL PRINGLES	Coronel Pringles	0	411	483,7
	CORONEL ROSALES	Bajo Hondo	0	329,3	484
		Pehuen Co	0	246,5	428
		Punta Alta	0	306,1	441,5
	CORONEL SUAREZ	Coronel Suárez	0	314,5	473,3
	DAIREAUX	Daireaux	0	394	418
	DOLORES	Dolores	0	566	406,5
	EXALT. DE LA CRUZ	Capilla del Señor	0	656	814
	F.AMEGHINO	F. Ameghino	0	610	681
	GENERAL ALVEAR	General Alvear	0	577	545
	GONZALEZ CHAVEZ	Adolfo G. Chávez	0	372,4	392
	GRAL. ALVARADO	Miramar	0	547	794,5
	GRAL. ARENALES	General Arenales	0	541	749

PROVINCIA	DEPARTAMENTO	LOCALIDAD	29/8 al 4/9 mm	Acumulado Año	
				05/09/06	04/09/07
BUENOS AIRES	GRAL. GUIDO	Labardén	0	734	404,5
	GRAL. LAMADRID	General Lamadrid	0	504,5	447
	GRAL. LAVALLE	General Lavalle	0	654	736
	GRAL. MADARIAGA	General Madariaga	0	791,5	573
	GRAL. PINTO	General Pinto	0	501	697
	GRAL. PUEYRREDON	Mar del Plata	0	537,5	672
	GRAL. VIAMONTE	General Viamonte	0	905	623
	GRAL. VILLEGAS	General Villegas	0	546	679
	GUAMINI	Bonifacio	0	370	360
		Casbas	0	523	417
		Garré	0	391	301
		Guaminí	0	506	383
	HIPOLITO YRIGOYEN	Henderson	0	515	500
	JUNIN	Junín	0	648	748
	LAPRIDA	Laprida	0	557,5	496,2
	LAS FLORES	Las Flores	0	716	427
	LEANDRO N. ALEM	Vedia	0	493	589
	LINCOLN	Lincoln	0	565	554
	LOBERIA	Dos Naciones	0	579	698
		Ldo. Matienzo	0	417	580,5
		Lobería	0	462	542
		Napaleofú	0	670	679
		Pieres	0	366	629,5
		San Manuel	0	478	664,5
	LOBOS	Lobos	0	604	459
	LUJAN	Luján	0	836	817
	MAIPU	Maipú	0	708,5	466
	MAR CHIQUITA	Coronel Vidal	0	650	562
		General Pirán	0	644,5	531,5
		Vivoratá	0	645	573
	MERCEDES	Gowland	0	570,2	601,5
		Franklin	0	498	645
	NAVARRO	Navarro	0	611	626
	NECOCHEA	Necochea	0	386	544,7
	NUEVE DE JULIO	Nueve de Julio	0	610	409
	OLAVARRIA	Olavarría	0	442,3	427,3
	PATAGONES	Cardenal Cagliero	0	283,5	120,5
		Carmen de Patagones	0	346	182
		José B. Casas	0	272	193
		Stroeder	0	378,5	113
		Villalonga	0	252,5	258
	PEHUAJO	Pehuajó	0	478,4	500
	PELLEGRINI	De Bary	0	459	411
		Pellegrini	0	485	414
	PERGAMINO	Acevedo	0	472	819
		El Socorro	0	446	708
		Pergamino	0	451	655
		Pinzón	0	511	601
		Rancagua	0	545	664
	PILA	Pila	0	622,5	565,5
	PUAN	Bordenave	0	341	381,5
		Puán	0	443	510,5
		Villa Iris	0	283	373
	RAMALLO	Ramallo	0	619	702

PROVINCIA	DEPARTAMENTO	LOCALIDAD	29/8 al 4/9 mm	Acumulado Año	
				05/09/06	04/09/07
BUENOS AIRES	RAUCH	Colman	0	598	412
		Egaña	0	568	417
		Miranda	0	603	473
		Rauch	0	698	421
	RIVADAVIA	Sansinena	0	678	563
	ROJAS	Rojas	0	621	791
	S. ANTONIO DE ARECO	San Antonio de Areco	0	722	961
	SAAVEDRA	Pigüé	0	482,4	477,5
	SALADILLO	Saladillo	0	634	570
		Graciarena	0	391	294
	SALLIQUELO	Quenumá	0	494	341
		Salliqueló	0	487	487
		Arroyo Dulce	0	512	692
	SALTO	Salto	0	564	733
	SAN ANDRÉS DE GILES	San Andrés de Giles	0	739	838
	SAN CAYETANO	San Cayetano	0	386,5	369,1
	SAN NICOLAS	Conesa	0	524	702
		San Nicolás	0	540	689
	SAN PEDRO	San Pedro	0	580	696
	SUIPACHA	Suipacha	0	706	636
	TANDIL	De La Canal	0	541	390
		Tandil	0	612	492,6
		Vela	0	504	522,5
	TORDILLO	Tordillo	0	601	453,5
	TORNQUIST	Tornquist	0	415	409,5
	TRENQUE LAUQUEN	Trenque Lauquen	0	587,5	414
	TRES ARROYOS	Tres Arroyos	0	353,6	336,4
	TRES LOMAS	Ing. Thompson	0	521	435
		Tres Lomas	0	505	384
	VEINTICINCO DE MAYO VILLARINO	Veinticinco de Mayo	0	644	618
		Algarrobo	0	360	227,7
		Hilario Ascasubi	0	241,5	142
		Mayor Buratovich	0	292,5	238,5
		Médanos	0	365,3	276
		Montes de Oca	0	321,5	204
		Ombucta	0	451	365,5
		Pedro Luro	0	208,5	224,5
		Teniente Origone	0	274,5	261,5
		Zárate	0	773	757
	ZARATE	Zárate	0	773	757

PROVINCIA	DEPARTAMENTO	LOCALIDAD	29/8 al 4/9 mm	Acumulado Año	
				05/09/06	04/09/07
CÓRDOBA	COLON	Jesús María	0	506	608
	CRUZ DEL EJE	Cruz del Eje	0	323	280
	GRAL. ROCA	Burmeister	0	601	442
		Jovita	0	709	547
		Villa Huidobro	0	586	561
	GRAL. SAN MARTIN	Arroyo Cabral	0	560	640
		Etruria	0	407	517
		Villa María	0	419,5	433,1
	ISCHILIN	Dean Funes	0	518	317
	JUAREZ CELMAN	Alejandro Roca	0	573	250
		Bengolea	0	201	172
		Carnerillo	0	428	301
		Charras	0	290	206
		General Cabrera	0	437	280
		General Deheza	0	320	332
		La Carlota	0	110	302
	MARCOS JUAREZ	Arias	0	480	593
		Corral de Bustos	0	586	559
		Cruz Alta	0	541	556
		Marcos Juárez	0	576	499
	PTE. R. SAENZ PEÑA	General Levalle	0	502	478
		La Cesira	0	515,8	500
		Laboulaye	0	448,5	580,6
	RIO CUARTO	Adelia María	0	501	466
		Berrotarán	0	495	381
		C. Baigorria	0	404	431
		Chaján	0	353	419
		Coronel Moldes	0	354	488
		Las Acequias	0	340	235
		Río Cuarto	0	343	327
		Sampacho	0	344	456
		San Basilio	0	354	316
		V. Mackena	0	409	419
	RIO PRIMERO	Monte Cristo	0	478	646
	RIO SEGUNDO	Las Junturas	0	513	405
		Oncativo	0	488	465
		Villa Pilar	0	458	474,5
	SAN JUSTO	Freyre	0	502	738,5
		Las Varas	0	530	532
		Porteña	0	420,3	898
		San Francisco	0	580,1	687,9
		Tránsito	0	457	517
	SANTA MARIA	Despeñaderos	0	353,5	589,5
	TERCERO ARRIBA	Río Tercero	0	401	483
		Hernando	0	383	609
		James Craik	0	422,5	395,5
	TOTAL	Villa del Totoral	0	581,5	614
	TULUMBA	S. José de la Dormida	0	506	600,5
	UNION	Bell Ville	0	550	461
		Canals	0	539	467
		Idiazábal	0	568	518
		Monte Maíz	0	573	455
	Noetinger	0	649	537,5	

PROVINCIA	DEPARTAMENTO	LOCALIDAD	29/8 al 4/9 mm	Acumulado Año	
				05/09/06	04/09/07
SAN LUIS	CHACABUCO	Concaran	0	150	63
	GOB. DUPUY	Buena Esperanza	0	217	307
	GRAL. PEDERNERA	Justo Daract	0	184	437
		La Toma	0	262	236
		Villa Mercedes	0	192	362
ENTRE RÍOS	SAN SALVADOR	San Salvador	0	484	830,5
	CONCORDIA	Concordia	0	409	784
	DIAMANTE	Aldea Protestante	0	447	961
		Costa Grande	0	506	946
		Diamante	0	341	975
	FEDERACION	Chajarí	0	578	711
	FEDERAL	Federal	0	540	832
	FELICIANO	Feliciano	0	468	623
	GUALEGUAY	Gualeguay	0	539,5	1257
	GUALEGUAYCHU	Pehuajó Norte	0	512,5	995,5
	LA PAZ	La Paz	0	574	632
	NOGOYA	Lucas Gonzalez	0	463	783
	PARANA	Cerrito	0	461	881
		Oro Verde	0	374	1084
	TALA	Rosario del Tala	0	533,5	1048
	URUGUAY	C. del Uruguay	0	461,8	782,7
	VICTORIA	Victoria	0	583,5	1170
VILLAGUAY	Villaguay	0	418,5	894,5	

PROVINCIA	DEPARTAMENTO	LOCALIDAD	29/8 al 4/9 mm	Acumulado Año		
				05/09/06	04/09/07	
LA PAMPA	ATREUCO	Cereales	0	246,5	361	
		Doblas	0	324	444,5	
		Macachín	0	280	546	
		Miguel Riglos	0	256,5	265	
		P.C.Rolón	0	326,5	495,5	
		Rolón	0	318,5	419	
		T. M. Anchorena	0	133	277	
		CAPITAL	Anguil	0	327	369
			Santa Rosa	0	315,8	380,9
			CATRILO	Catriló	0	325
	La Gloria	0		336	320	
	Lonquimay	0		240,5	322	
	P. C. Catriló	0		333	344	
	Uriburu	0		343,5	296,5	
	CHAPALEUFU	Bernardo Larroudé	0	347,5	608	
		Ceballos	0	361	486	
		Cnel. Hilario Lagos	0	451	586	
		Intendente Alvear	0	578	628	
		Sarah	0	390	409	
		Vértiz	0	308	353	
		CONHELLO	Conhella	0	401	498
	Eduardo Castex		0	358	438,5	
	Mauricio Mayer		0	323	478	
	Montes Nievas		0	340	383	
	Rucanello		0	285	411	
	Winifreda		0	317	504	
	GUATRACHÉ		Alpachiri	0	305	432
		General M. J. Campos	0	225,5	359,5	
		Guatraché	0	271,5	415	
		Perú	0	188	324	
		Santa Teresa	0	321	380	
	HUCAL	Abramo	0	231,5	298,5	
		Bernasconi	0	274,5	379	
		General San Martín	0	291,5	317	
		Jacinto Aráuz	0	322,5	419	
	MARACO	Agustoni	0	335	367	
		Dorila	0	279	375	
		General Pico	0	397	528	
		Speluzzi	0	407	499	
	QUEMU-QUEMU	Trebolares	0	410	408	
		Colonia Barón	0	485	524	
		Miguel Cané	0	395	378	
		Quemú Quemú	0	440	409	
		Relmo	0	310	243	
	RANCUL	Villa Mirasol	0	463	359	
		Caleufu	0	370	637	
		Chamaico	0	407	620	
		Ing. Foster	0	264	305	
		La Maruja	0	235	430,5	
		Parera	0	422	548	
		Pichi Huinca	0	292	399	
		Quetrequén	0	559	521	
		Rancul	0	366	390	

PROVINCIA	DEPARTAMENTO	LOCALIDAD	29/8 al 4/9 mm	Acumulado Año		
				05/09/06	04/09/07	
LA PAMPA	REALICO	Alta Italia	0	341	578	
		Embajador Martini	0	372	445	
		Falucho	0	401	535	
		Ing. Luiggi	0	341	410,5	
		Maisonnave	0	337	406	
		Ojeda	0	320	448	
		Realicó	0	498	773	
		Van Praet	0	320	268	
		TOAY	Naicó	0	207	75
			Toay	0	584	331
	TRENEL	Arata	0	487	409	
		Metileo	0	333	343	
		Trenel	0	371	551	
	UTRACAN	Ataliva Roca	3	327	477	
		Chacharramendi	0	129,5	196,5	
		Col. Santa María	0	272	336,5	
		General Acha	0	309	468	
		P.C. Padre Buodo	0	271	220	
		Quehué	0	370	449,9	
		Unanue	0	367	345	

PROVINCIA	DEPARTAMENTO	LOCALIDAD	29/8 al 4/9 mm	Acumulado Año		
				05/09/06	04/09/07	
SANTA FE	BELGRANO	Armstrong	0	743	696	
		Montes de Oca	0	432,5	667	
		Bouquet	0	434	640	
	CASEROS	Casilda	0	718	831	
		Chañar Ladeado	0	487	611	
	CASTELLANOS	María Juana	0	485	916	
		Rafaela	0	564	908	
	CONSTITUCION	Bombal	0	455	744	
		Sargento Cabral	0	508	724	
	GARAY	Helvecia	0	729	1023	
		GRAL. LOPEZ	Carreras	0	528	624,4
	Chovet		0	485	653	
	Maggiolo		0	467	400,6	
	María Teresa		0	443	462,6	
	Teodelina		0	418	729,5	
	Venado Tuerto		0	551,9	459,9	
	GRAL. OBLIGADO		Florencia	0	351	760
			Reconquista	0	662	821
			IRIONDO	Cañada de Gómez	0	583
	Totoras			0	622	836
	Villa Eloísa	0		524	572	
	LA CAPITAL	Santa Fe	0	625	948	
		LAS COLONIAS	Humboldt	0	675	1049
	Santo Domingo		0	704	967	
	Sta. Clara Buena Vista		0	460	976	
	NUEVE DE JULIO	El Nochero	0	255	311	
		Tostado	0	336	723	
	ROSARIO	Arroyo Seco	0	512	976	
		Soldini	0	707,8	835	
	SAN CRISTOBAL	Ceres	0	441	522	
	SAN JAVIER	San Javier	0	637	680	
	SAN JERONIMO	Monje	0	651	986	
		Maciel	0	680	748	
		San Genaro	0	520	1015	
	SAN JUSTO	San Justo	0	639	770	
	SAN LORENZO	Pujato	0	535,5	818	
		Ricardone	0	562	824	
	SAN MARTIN	Cañada Rosquín	0	484	853	
		Landeta	0	506	926	
		S.Mtín. de las Escobas	0	497	977	
	VERA	Calchaquí	0	670	791	
		Intiyaco	0	363	411	
Vera		0	669	912		
SANTIAGO DEL ESTERO		AGUIRRE	Pinto	0	345,5	345
ALBERDI	Campo Gallo	0	479,5	317		
	Sachayoj	0	178,5	232		
BELGRANO	Bandera	0	405	482		
	COPO	Monte Quemado	0	151,5	379	
		Pampa de los Guanacos	0	216,5	317	
CHOYA	Frías	0	103	235		
	GRAL. TABOADA	Añatuya	0	300,5	387	
Los Juríes		0	292,5	327		
San Pedro de Guasayán		0	602,5	322		
GUASAYAN	Campo del Cielo	0	110	284		
	Suncho Corral	0	209	220		
JIMENEZ	Bobadal	0	210,5	245		
	Isca Yacú	0	298,5	240		
LA BANDA	La Banda	0	363	426		
MORENO	Quimilí	0	349,7	254		
PELLEGRINI	Nueva Esperanza	0	219	368		
	Rapelli	s/d	253	104		

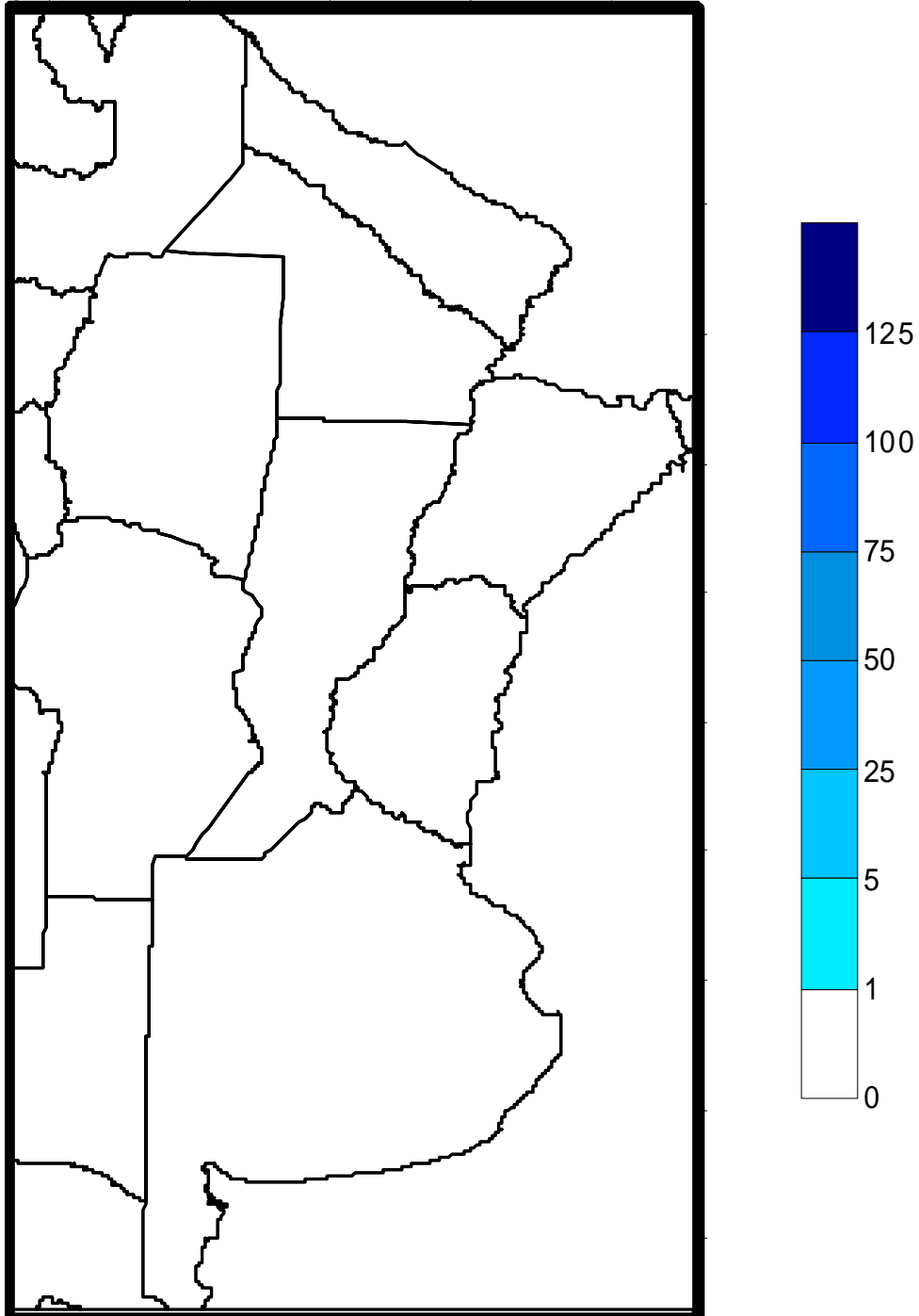
PROVINCIA	DEPARTAMENTO	LOCALIDAD	29/8 al 4/9 mm	Acumulado Año	
				05/09/06	04/09/07
CHACO	ALMIRANTE BROWN	Cpción. del Bermejo	0	231	834
		Los Frentones	0	286	553
		Pampa del Infierno	0	272	654
	BERMEJO	Taco Pozo	0	382	207
		Las Palmas	0	654	381
	CDTE. FERNANDEZ	Puerto Bermejo	0	804	390
		Pcia. Roque S.Peña	0	262	474
	CHACABUCO	Charata	0	478	459
	DOCE DE OCTUBRE	Gancedo	0	291	301
		General Pinedo	0	350	565
	DOS DE ABRIL	Hermoso Campo	0	293	476
	F. J. STA. MARIA de ORO	Chorotis	0	351	464
		Santa Sylvina	0	380	296
	GENERAL BELGRANO	Corzuela	0	317	351
	GENERAL DONOVAN	La Escondida.	0	291	567
		Makallé	0	404	446
	GRAL. GÜEMES	Colonia Miraflores	0	317	514
		Fuerte Esperanza	0	387	368
		Juan José Castelli	0	299	460
		Nueva Pompeya	0	117	263
		Puerto Lavalle	0	143	350
	INDEPENDENCIA	Avia Terai	0	304	548
		Campo Largo	0	326	611
		Napenay	0	261	605
	LIB. GRAL. SAN MARTIN	Ciervo Petiso	0	400	395
		Lib.General San Martín	0	496	369
		Pampa Almirón	0	350	288
		Pampa del Indio	0	479	238
		Pcia. Roca	0	387	155
	LIBERTAD	Puerto Tirol	0	355	315
	MAIPU	Tres Isletas	0	344	354
	MYR. LUIS FONTANA	Cnel. Du Graty	0	528	662
		Villa Angela	0	594	889
	NUEVE DE JULIO	Las Breñas	0	360	417
		O'HIGGINS	La Clotilde	0	409
	PCIA. DE LA PLAZA.	La Tigra	0	332	796
		San Bernardo	0	390	762
		Pcia. de la Plaza	0	347	586
		Colonia Benitez	0	483	527
		Margarita Belén	0	549	551
	PRIMERO DE MAYO	El Tacuruzal	0	354	697
		Quitilipi	0	316	542
	SAN FERNANDO	Basail	0	402	918
	SAN LORENZO	Resistencia	0	369	523
		Samuhú	0	341	582
		Villa Berthet	0	421	887
	SARGENTO CABRAL	Capitán Solari	0	510	247
		Colonia Elisa	0	338	430
		Colonia Las Garcitas	0	275	379
		Colonias Unidas	0	374	437
		TAPENAGA	Ahumonia	0	349
	VEINTICINCO DE MAYO	Charadai	0	406	928
		Machagai	0	442	713
MISIONES	CAPITAL	Posadas	s/d	379	300,1

PROVINCIA	DEPARTAMENTO	LOCALIDAD	29/8 al 4/9 mm	Acumulado Año		
				05/09/06	04/09/07	
CORRIENTES	BELLA VISTA	Bella Vista	s/d	203	698	
	CAPITAL	Corrientes	s/d	277,4	690,2	
	CONCEPCION	Concepción	s/d	202	567	
			Tabay	s/d	15	280
	CURUZU CUATIA	Curuzú Cuatiá	s/d	518	377	
	EMPEDRADO	El Sombrero	s/d	94	204	
	ESQUINA	Esquina	s/d	593,3	130	
	GENERAL ALVEAR	Alvear	s/d	238	732	
	GENERAL PAZ	Itá Ibaté	s/d	179	902	
	GOYA	Goya	s/d	338	759,5	
	ITUZAINGO	Ituzaingo	s/d	355	155	
			San Carlos	s/d	88	65
			Felipe Yofré	s/d	227	10
	MERCEDES	Mariano Loza	s/d	150	260	
			Mercedes	s/d	382,2	607,8
	MONTE CASEROS	Mocoretá	s/d	314	153	
			Monte Caseros	s/d	538	499,6
	PASO DE LOS LIBRES	Paso de los Libres	s/d	330,5	401,5	
	SALADAS	Saladas	s/d	100	93	
	SAN COSME	San Cosme	s/d	210	255	
	SAN MARTIN	Colonia Carlos Pellegrini	s/d	168	212	
			La Cruz	s/d	316	773,5
	SAN MIGUEL	Loreto	s/d	255	215	
	SAN ROQUE	Chavarría	s/d	347	155	
			San Roque	s/d	123	430
	SANTO TOME	Garruchos	s/d	398	737	
			Santo Tomé	s/d	739	209
	SAUCE	Sauce	s/d	190	120	

PROVINCIA	DEPARTAMENTO	LOCALIDAD	29/8 al 4/9 mm	Acumulado Año	
				05/09/06	04/09/07
TUCUMAN	BURRUYACU	Burruyacú	s/d	453	619
		Estación Garmendia	s/d	314	478
		Estación Piedrabuena	s/d	329,5	476
	CHICLIGASTA	La Cruz	s/d	392	611
		La Ramada	s/d	356	539
		Concepción	s/d	s/d	1009
		Cañete	s/d	359	196
	CRUZ ALTA	Delfín Gallo	s/d	480	596
		Las Cejas	s/d	295,5	500
		Los Pereyra	s/d	356	539
	GRANEROS	Los Ralos	s/d	391	550
		Graneros	s/d	388	751
		Taco Ralo	s/d	329	499
	LA COCHA	La Cocha	s/d	277	624
		La Invernada	s/d	378	585
	LA CAPITAL	Rumi Punco	s/d	264	613
S.Miguel del Tuc.		s/d	s/d	202	
Esquina		s/d	s/d	35	
LEALES	Estación Aráoz	s/d	307	106	
SALTA	ANTA	J. V. Gonzalez	0	668	411
		Las Lajitas	0	727	446
		Piquete Cabado	0	555	401
	CANDELARIA GENERAL GÜEMES GRAL. J. DE SAN MARTIN	Saravia	0	579	421
		Talavera	0	471	359
		Candelaria	0	554	524
		Güemes	0	606	614
		Embarcación	0	981	310
	METAN	Tartagal	0	1249	255
		El Galpón	0	701	570
	ORAN	Metán	0	808	618
		Orán	0	945	309
	ROS. DE LA FRONTERA	Pichanal	0	853	279
Rosario de la Frontera		0	626	616	
JUJUY	EL CARMEN	Ciudad Perico	0	529	548
		El Carmen	0	430	563
		Pampa Blanca	0	394	435
	GENERAL BELGRANO LEDESMA	Capital	0	516	366
		Palpalá	0	473	483
CATAMARCA	SANTA ROSA	El Bañado	0	481	528
		Los Altos	0	435	530
		San Pedro	0	429	539

MAPA DE PRECIPITACIONES

SEMANA 29/08/07 al 04/09/07



Fuente: Dirección de Coordinación de Delegaciones